
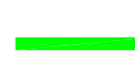












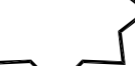









**LEGENDA**

-  Fiets- en wandelpad
-  Aan te leggen wandel - fietspad
-  Afrastering Rivierpark Grensmaas
-  Locatiegrens
-  Rivier / kanaal / plas
-  Faunapassage: ecoduct
-  Faunapassage: looprichel langs brug
-  Faunapassage: aangepaste duiker
-  Te verbeteren corridor voor grote grazers
-  Fiets- / voetgangersbrug
-  Kleinschalig informatiepunt
-  Verwijzingen naar bijzonderheden
-  Maskade
-  Houten toegangspoort t.b.v. beheer, 3m breed
-  Hoofdingang voor publiek
-  Klaphekje
-  Eenvoudige doorgang t.b.v. wandelaars
-  Klaphekje + houten toegangspoort
-  Wildrooster
-  Voetgangerssluis
-  Vangkraal
-  Hondenlosloopegebied

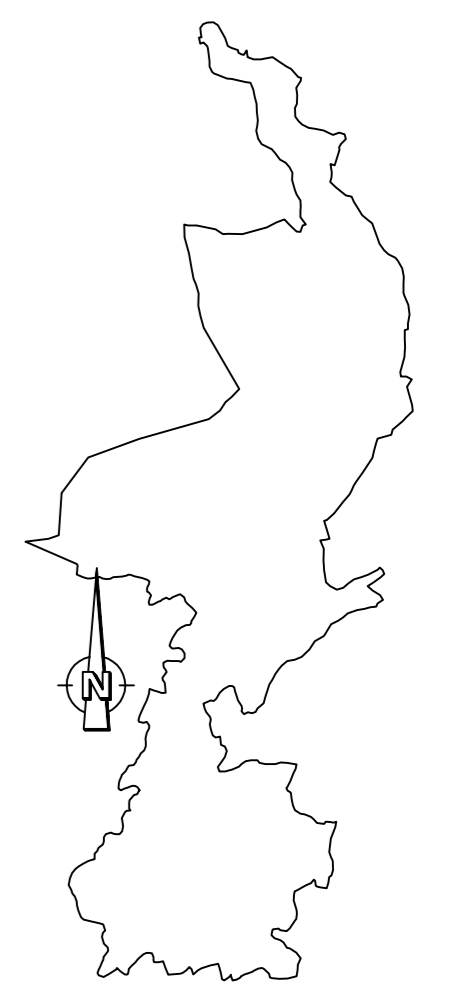
**Grensmaasplan**

**Overzichtstekening Borgharen**

**Herinrichtingselementen**

Ingreepcontouren: De Maaswerken  
 Uitvoeringsthema's: Consortium Grensmaas  
 op basis van uitvoeringsplan Consortium Grensmaas  
 Overige gegevens: De Maaswerken

**Consortium Grensmaas bv**



4	8-3-2013	GvR	wijzigingen Lb.v. eindplan
2	28-9-2011	GvR	Trace groensnoer
1	17-11-05	HDB	Definitief
A	22-10-04	RG	concept

Versie	Datum	Getekend	Omschrijving
Ref.	TE-BH-OVE-0052-4		
Schaal: schaal 1 : 5000	formaat A1 Versie 4		
Getekend :	Gecontroleerd :	Accoord :	
HDB	DJZW	JMEN	



MAASTRICHT

ACAD TEG. P.VIS.GS-CAD/3 Teekening: 2005/12 46/Inlieve aanvraag (loc. 2005/10) Overzichtstekening Overzichtstekening TE-BH-OVE-0052-4.dwg